







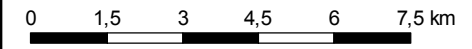


Steckbriefkarte zum Flusswasserkörper 1_F586

Alz von Einmündung der Traun bis Mündung in den Inn; Brunnbach; Hörli- und Deckelbach

-  Abgrenzung des gewählten Flusswasserkörpers
-  Monitoring-Messtelle Flusswasserkörper
-  Seen
-  Nicht zuordenbar
-  Gewässer 1. Ordnung
-  Gewässer 2. Ordnung
-  Gewässer 3. Ordnung
-  Gemeinde



Steckbriefkarten zur Umsetzung der WRRL in Bayern

Herausgeber:
 Bayerisches Landesamt für Umwelt
 Bürgermeister-Ulrich-Straße 160
 86179 Augsburg
 Telefon: (0821) 9071-0
 Fax: (0821) 9071-5556
 E-Mail: poststelle@ifu.bayern.de
 Internet: www.ifu.bayern.de

Fachdaten:
 Informationssystem Wasserwirtschaft; © Bayerisches Landesamt für Umwelt

Topographische Grunddaten:
 ATKIS ©, DLM 25; © Bayerische Vermessungsverwaltung, 2010, 2011
 Topographische Karten TK50, 100, 200, 500; © Bayerische Vermessungsverwaltung, 2013

Januar 2016

