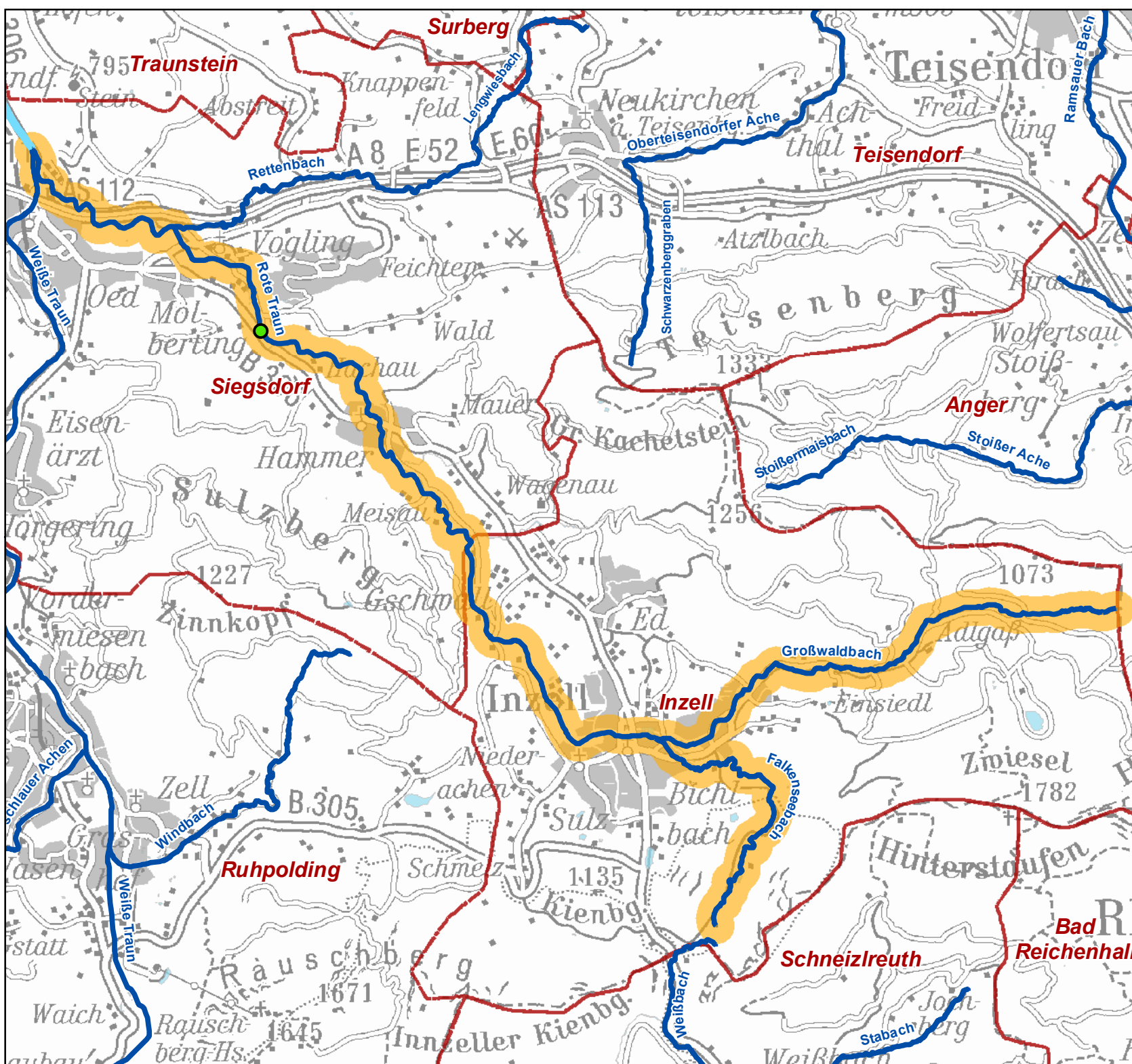








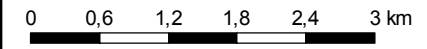


# Steckbriefkarte zum Flusswasserkörper 1\_F603

Rote Traun; Falkenseebach; Großwaldbach



-  Abgrenzung des gewählten Flusswasserkörpers
-  Monitoring-Messtelle Flusswasserkörper
-  Seen
-  Nicht zuordenbar
-  Gewässer 1. Ordnung
-  Gewässer 2. Ordnung
-  Gewässer 3. Ordnung
-  **Gemeinde**



Steckbriefkarten zur Umsetzung der WRRL in Bayern

Herausgeber:  
Bayerisches Landesamt für Umwelt  
Bürgermeister-Ulrich-Straße 160  
86179 Augsburg  
Telefon: (0821) 9071-0  
Fax: (0821) 9071-5556  
E-Mail: [poststelle@ifu.bayern.de](mailto:poststelle@ifu.bayern.de)  
Internet: [www.ifu.bayern.de](http://www.ifu.bayern.de)

Fachdaten:  
Informationssystem Wasserwirtschaft; © Bayerisches Landesamt für Umwelt

Topographische Grunddaten:  
ATKIS ©, DLM 25; © Bayerische Vermessungsverwaltung, 2010, 2011  
Topographische Karten TK50, 100, 200, 500; © Bayerische Vermessungsverwaltung, 2013